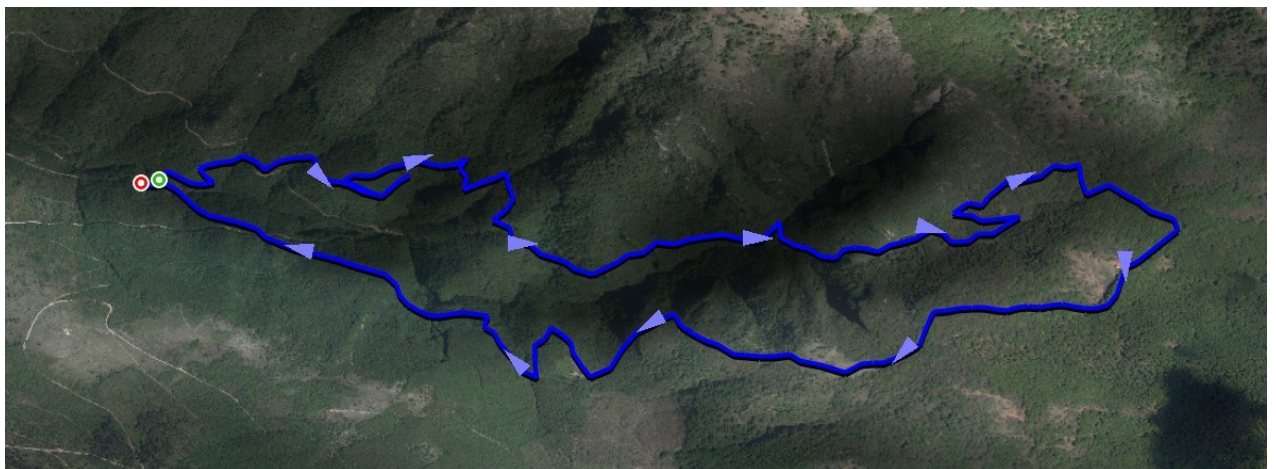
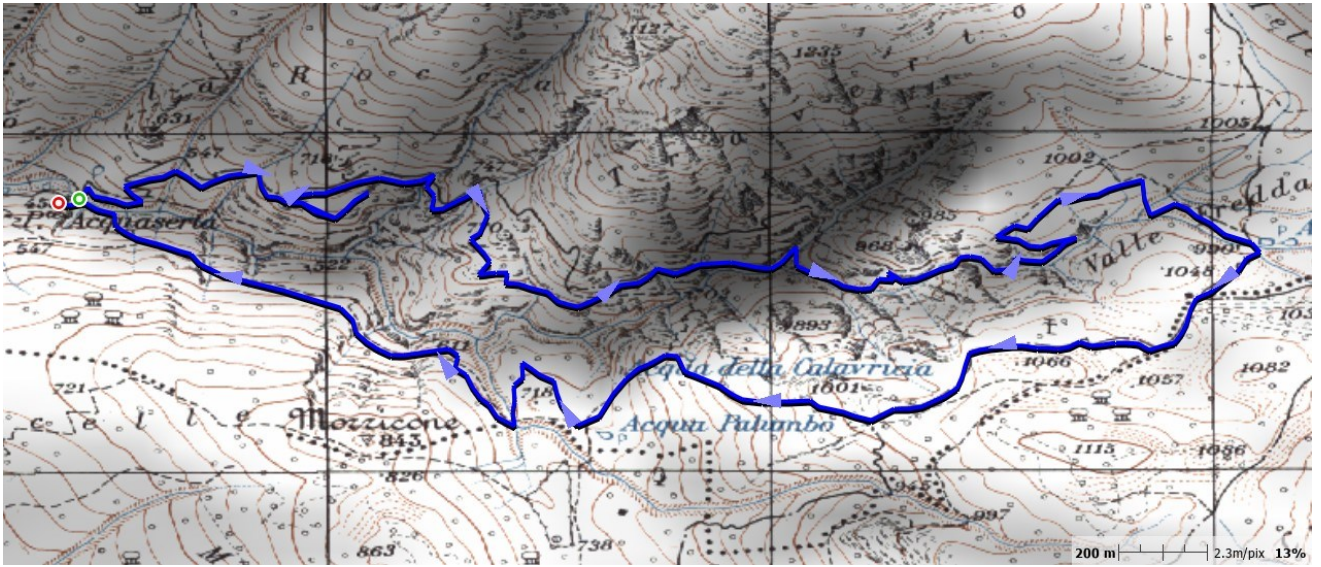


<b>Escursionismo</b>	<b>ANELLO VALLONE ACQUASERTA</b>
Gruppo Montuoso	Monti del Partenio
Data	<b>Sabato 8 Febbraio</b>
Direttori	Antonio Napolitano -- 3281532726 Giovanni Tafuro – 3273844700



Difficoltà'	EE – Escursionista Esperto (con tratti esposti)
Dislivello +	599m
Durata	7h
Lunghezza	9,58 km
Tipologia	Anello
Ritrovo	Ore 8:15 Ponte Acquaserta
Partenza	Ore 8:30
Punti acqua	Acqua della Tufarola e Acqua Palumbo
Percorso	Misto: 80% terreno/sterrato 20% roccette
Itinerario	Traccia su mappa – Cartina Partenio 1:25000 Sentieri 241-242
Criticita'	La prima parte della discesa e su roccette dove bisogna prestare la massima attenzione
Allenamento	Adatta ad escursionisti con una certa conoscenza dell'ambiente montano, esperienza escursionistica e adeguato allenamento.
Attrezzatura	OBBLIGATORIA: scarpe da trekking con suola scolpita; Indumenti di protezione da pioggia/vento/ freddo; pantaloni comodi. Nello zaino portare: l'acqua sufficiente al proprio fabbisogno (consigliato 2 L). CONSIGLIATA: bastoni telescopici da trekking, lampada frontale; colazione a sacco, barrette energetiche, ricevitore GPS o smartphone con l'app <i>GeoResQ</i> installata.
Partecipazione	<b><u>Per partecipare è obbligatorio prenotarsi chiamando i direttori di escursione Preferibilemente dopo le 16:00</u></b>

# Mappa con profilo altimetrico e difficoltà






#### TOPONIMI DEL PERCORSO E RELATIVE QUOTE:

- Ponte Acquaserta 420 m s.l.m.
- Grotta O' Cafurt 646 m s.l.m.
- Cascata Acquaserta 850 m s.l.m.
- Acqua della Tufarola 1018 m s.l.m.
- Loc. La Petruola 1060 m s.l.m.
- Acqua Palumbo 726 m s.l.m.

#### DESCRIZIONE DELL'ITINERARIO:

Giunti all'appuntamento e dopo un breve riassunto del programma si parte alla volta della Gratto O' Cafurto che sarà la nostra prima tappa. Per raggiungere l'ingresso della grotta dobbiamo lasciare il sentiero 241 per un brevissimo tratto. La grotta è molto interessante sotto l'aspetto geologico dove la natura nel corso degli anni ha scolpito nella roccia calcarea vere e proprie opere d'arte. Dopo la brevissima sosta all'ingresso della grotta si ritorna indietro per riportarci di nuovo sul sentiero 241. Riprendiamo la salita verso la nostra seconda tappa e forse la più interessante la così detta Cascata Acquaserta (o' Salt e l'acqu). A questo punto dopo la sosta alla cascata si riparte alla volta della Tufarola toponimo che indica ovviamente un un angolo di natura incontaminata dove saremo circondati da Tufo Nero. In questo luogo troveremo una sorgente di Acqua purissima dove non possiamo esimerci di fare un rifornimento di Acqua. Raggiunto la Piana di valle fredda che si trova a qualche minuto di Cammino incontreremo l'intersezione con il Sentiero 215 che ci porterà fino alla Località Petraruola a questo punto ci sarà l'intersezione con il sentiero 242 e una vista mozzafiato su tutta la piana Campana. Prima di iniziare la discesa verso Acqua Palumbo godremo un panorama che spazierà da Sud est a Nord Ovest, dai Monti Lattari, Capri Vesuvio, Golfo di Napoli, tutta la Piana campana compreso il Casertano. Il sentiero di Ritorno il primo tratto fino ad Acqua Palumbo è un po' impegnativo con passaggi su rocce e bisogna prestare la massima attenzione. Raggiunta Acqua Palumbo ci resta ancora un oretta di Cammino per rientrare alle macchine.



È quando sogni che  
concepisci cose  
straordinarie, è quando  
credi che crei veramente,  
ed è soltanto allora che la  
tua anima supera le  
barriere del possibile.”

Walter Bonatti

## Raccomandazioni

i direttori di escursione invitano tutti i partecipanti a rispettare la natura e la bellezza dei posti che visitiamo. **Tutto ciò che portiamo con noi, dovrà tornare a casa con noi.** Anche una semplice e biodegradabile buccia di frutta produce effetti indesiderati sull'ambiente visitato, deturpandone la bellezza agli occhi di chi lo visiterà dopo di noi.



## AVVERTENZE

- a) I tempi di percorrenza sono calcolati in eccesso.
- b) I Direttori di escursione si riservano di modificare in tutto o in parte l'itinerario in considerazione delle condizioni meteorologiche e/o in caso si determinino situazioni pericolose.
- c) I Direttori per la loro responsabilità si riservano di escludere dalla propria escursione i partecipanti non adeguatamente attrezzati e allenati.
- d) I partecipanti sollevano i Direttori e la Sezione da qualsivoglia responsabilità per qualsiasi incidente o inconveniente dovuti alla propria personale imperizia o alla mancata osservanza delle regole dell'andare in montagna
- e) I partecipanti si impegnano a rispettare rigorosamente gli orari stabiliti dal Direttore di escursione.
- f) L'escursionismo E, EE, EAI, EEA e Cicloescursionismo sono attività potenzialmente pericolose se non praticate con adeguata prudenza e cognizione di causa.

NB: a discrezione dei direttori di escursione, in caso di condizione meteo avverse l'escursione verrà rimandata.

**PER I NON SOCI CAI:** contattare preliminarmente i direttori di escursione. Assicurazione obbligatoria Euro 12,90. Corrispondere l'importo a mezzo bonifico bancario intestato a Club alpino italiano – Sezione di Napoli  
IBAN IT47E0623003539000035438155  
Causale: Quota Assicurazione Escursione del data/mese/anno - Sottosezione Roccarainola - Cai Napoli nome e cognome

Inviare obbligatoriamente la RICEVUTA DEL BONIFICO effettuato, ed il modulo di RICHIESTA PARTECIPAZIONE ATTIVITA' a [info@cairoccarainola.it](mailto:info@cairoccarainola.it) entro le ore 10 AM del venerdì precedente la data dell'escursione, se l'escursione è prevista di domenica, se invece è prevista per il sabato, si dovrà inviare il tutto entro le ore 10:00 AM del giovedì precedente.